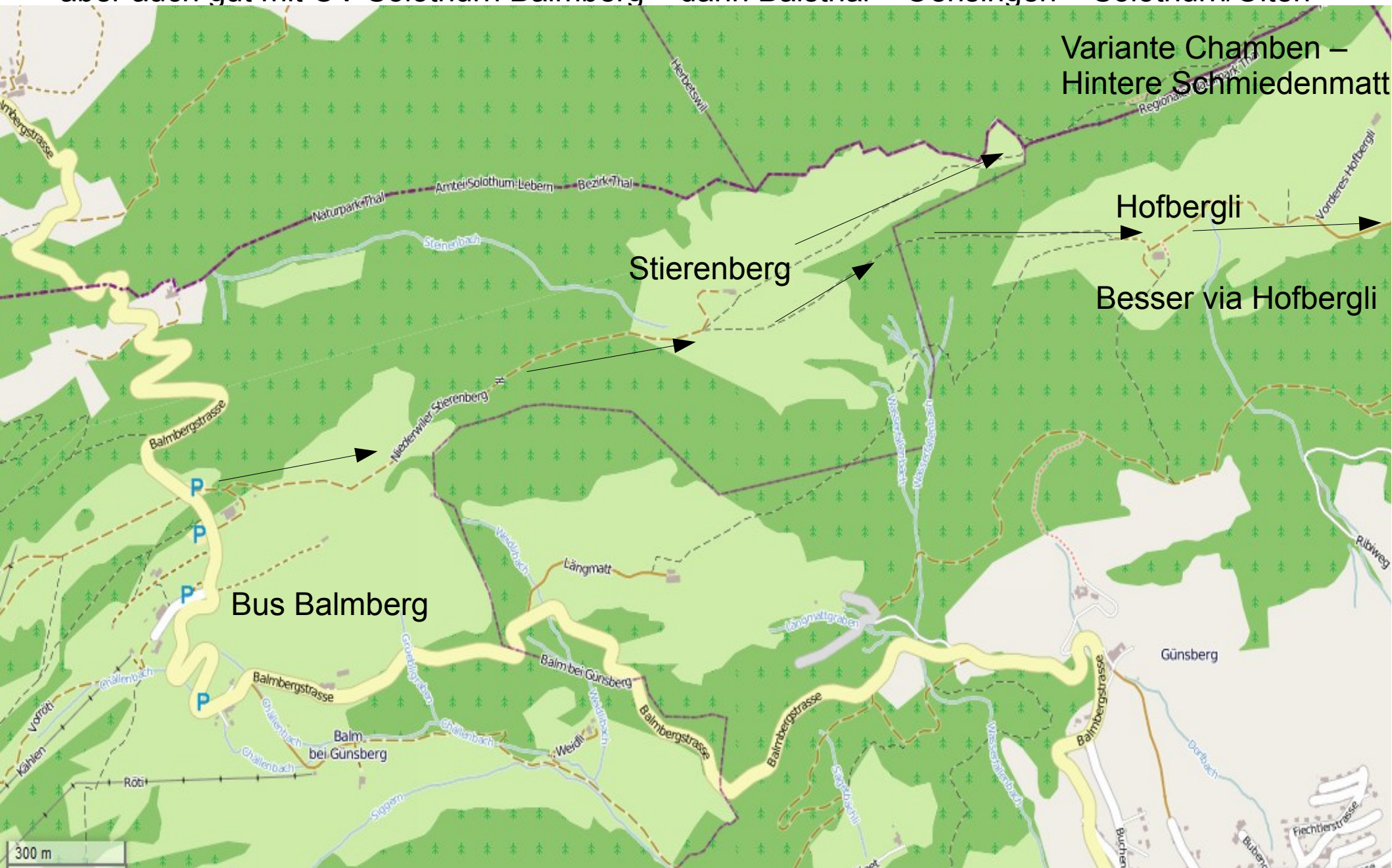


Wandern Jura: Balmberg - Balsthal

die Etappen und Wanderzeit rund 5 Std.- Bergrestaurants (Ruhetage beachten!)

Diese Wanderkarte bekommen Sie als buchende Gruppe – inkl. Notfallnummer und auf Wunsch mit Abholdienst – Anfragen via www.tourismus-mittelland.ch

aber auch gut mit ÖV Solothurn Balmberg – dann Balsthal – Oensingen – Solothurn/Olten



Variante Chamben –
Hintere Schmiedenmatt

Stierenberg

Hofbergli

Besser via Hofbergli

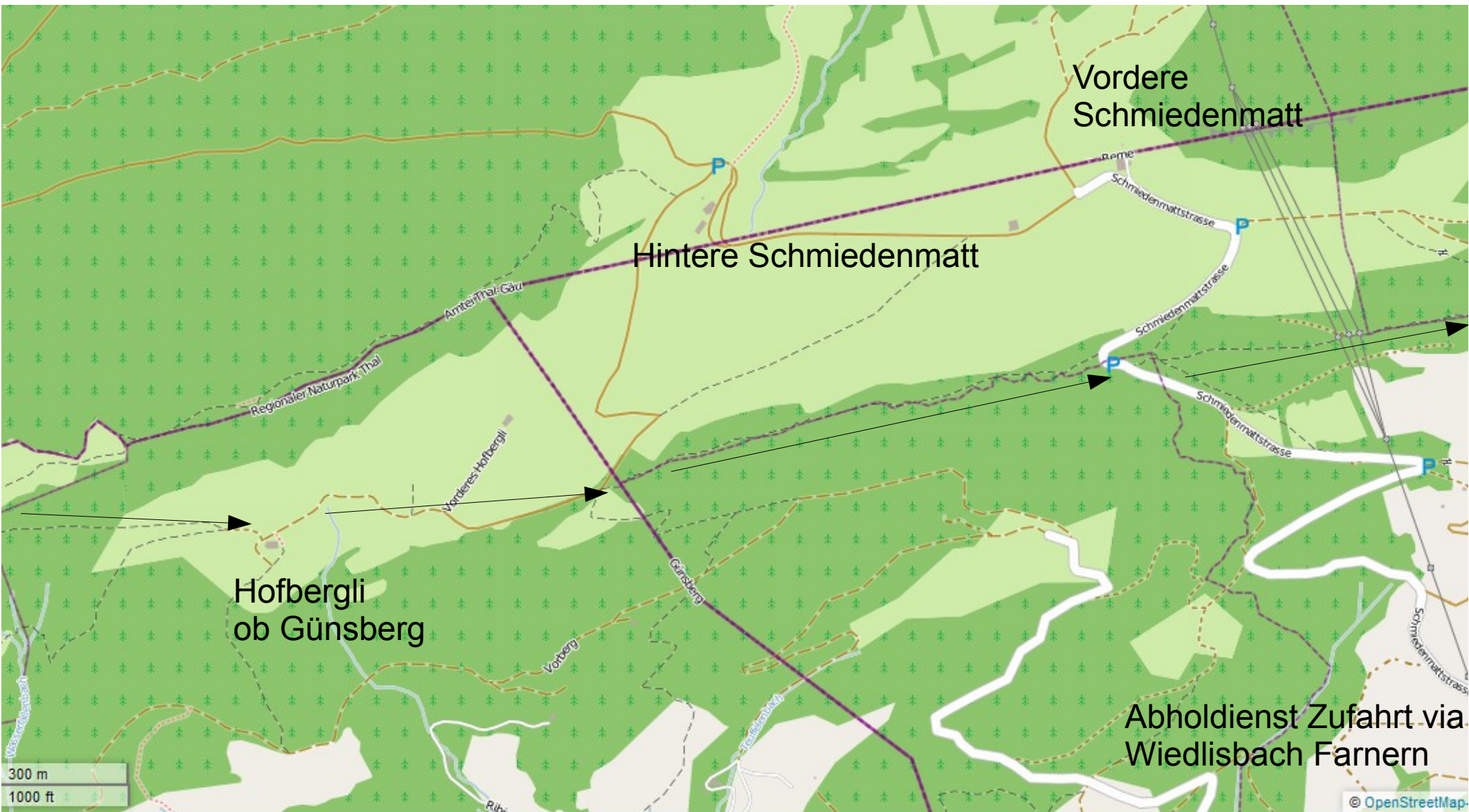
Bus Balmberg

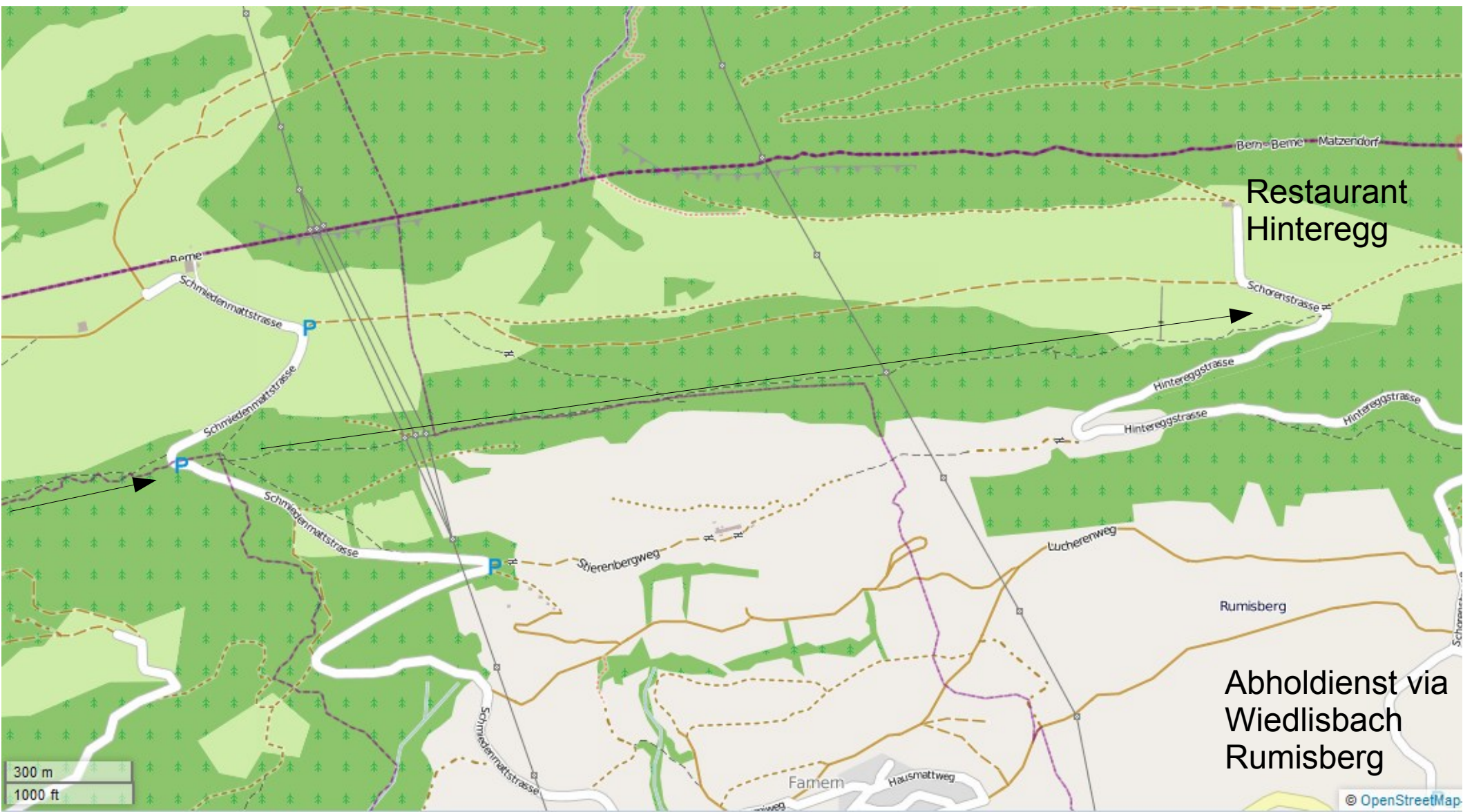
Bus Balmberg

Balmberg Hofbergli via Stierenberg

Wir empfehlen beim Stierenberg direkt, nicht via Chamben / Krete zu laufen!

Kürzer und vorallem im Teil Schmiedenmatt – Mieschegg reizvoller auf der Krete ohne Auto!





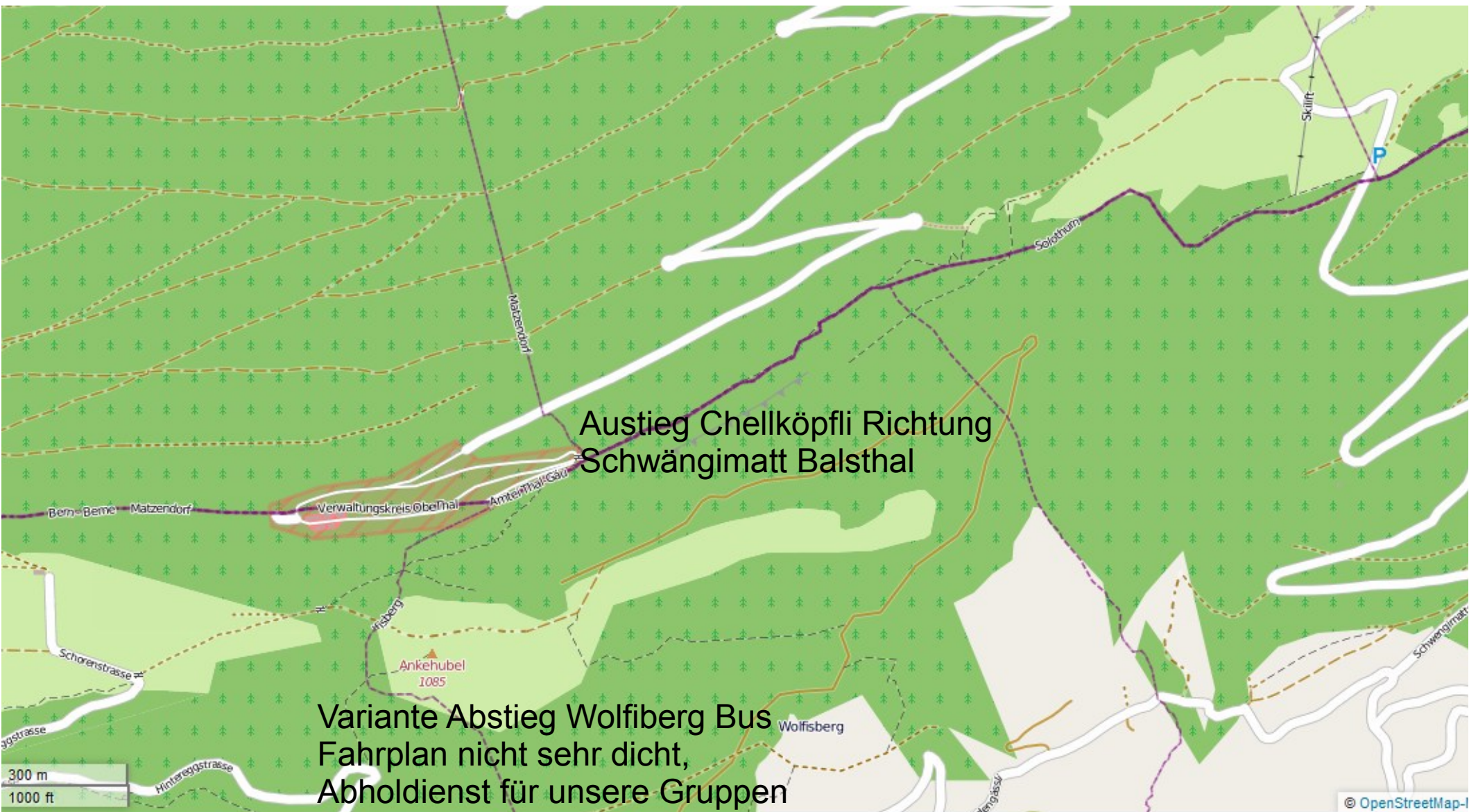
Restaurant
Hinteregg

Abholdienst via
Wiedlisbach
Rumisberg

300 m
1000 ft

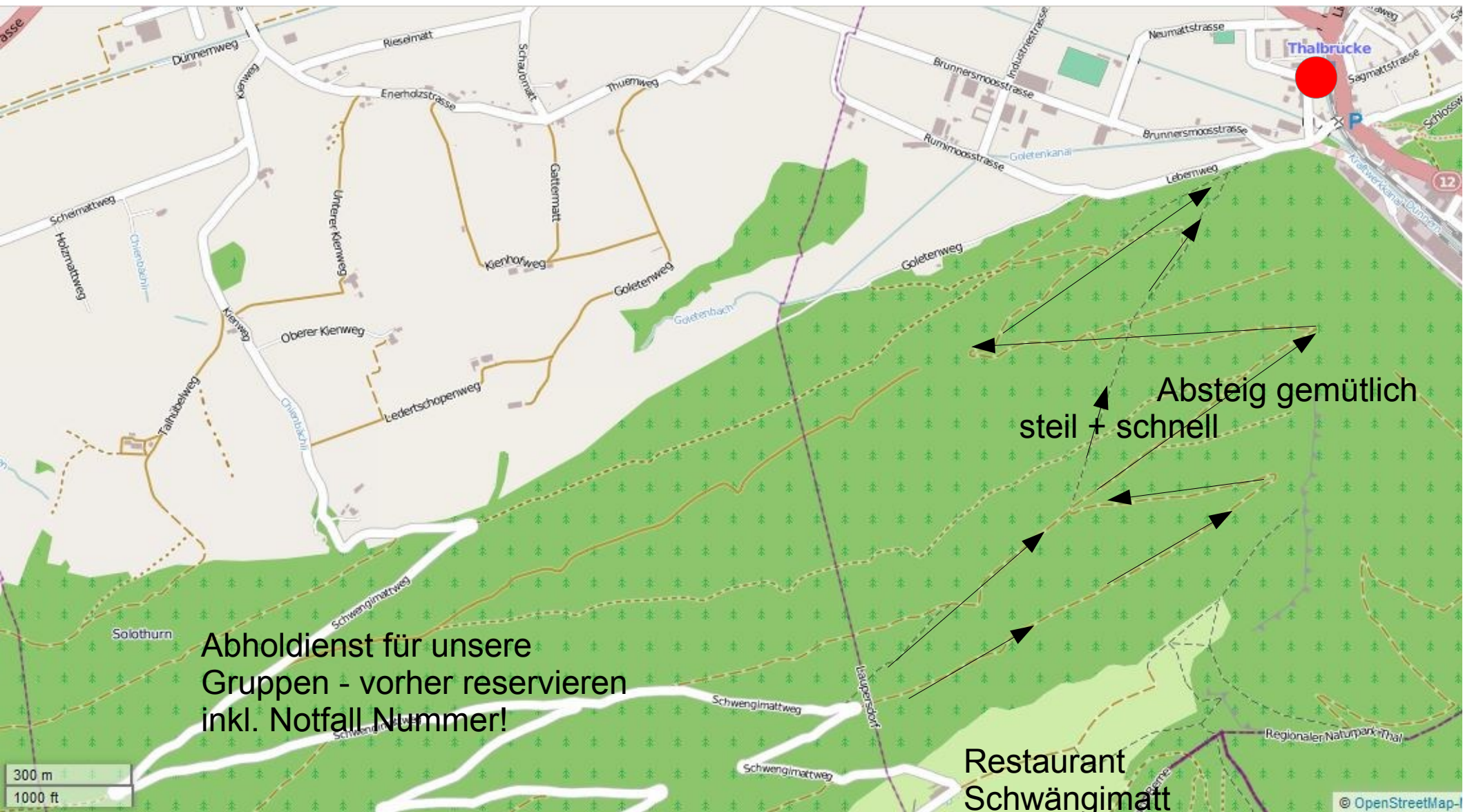
© OpenStreetMap

Hinteregge – Schwängimatt



Abholdienst für unsere Gruppen - vorher reservieren!
inkl. Notfall Nummer und Karte mit weiteren Beschreibungen Route!

Schwängimatt Balsthal



Abholdienst für unsere Gruppen - vorher reservieren inkl. Notfall Nummer!

Restaurant Schwängimatt